

**MAPA DO CELÓW PROJEKTOWYCH**  
**SKALA 1:500**

**Województwo: opolskie**  
**Powiat: głubczycki**  
**Gmina: 160204\_5, Kietrz**  
**Obręb: 0011, Rozumice**  
**Nr dz.: 340**

NINIEJSZA MAPA POWSTAŁA NA PODSTAWIE POMIARU  
BEZPOŚREDNIEGO W TERENIE ORAZ ZE WSADU MAPY  
NUMERYCZNEJ

WYEKSPONOWANE GRANICE NIERUCHOMOŚCI  
ZOSTAŁY PRZENIESIONE Z NUMERYCZNEJ MAPY EWIDENCYJNEJ

NIE SPRAWDZONO WYSTĘPOWANIA SŁUŻEBNOŚCI NA  
ZAZNACZONYM OBSZARZE AKTUALIZACJI

NIE WYKLUCZA SIĘ ISTNIENIA W TERENIE INNYCH NIŻ WYKAZANYCH  
NA NINIEJSZEJ MAPIE URZĄDZEŃ PODZIEMNYCH, KTÓRE NIE BYŁY  
ZGŁOSZONE DO INWENTARYZACJI LUB O KTÓRYCH BRAK JEST  
INFORMACJI W INSTYTUCJACH BRANŻOWYCH

Niniejsza mapa nadaje się do projektowania obiektów budowlanych w odległości  
większej niż 4m, ponieważ położenie punktów granicznych nie jest określone z  
wymaganą dokładnością.

**Brakujące elementy uzupełniono pomiarem geodezyjnym**  
**Aktualizacja na dzień: 05.04.2024**

Id.zgl.prac G.6640.199.2024

Układ współrzędnych państwowych „2000”

Poziom odniesienia: „PL-EVRF2007-NH”

Sekcja: 6.124.20.14.2.2

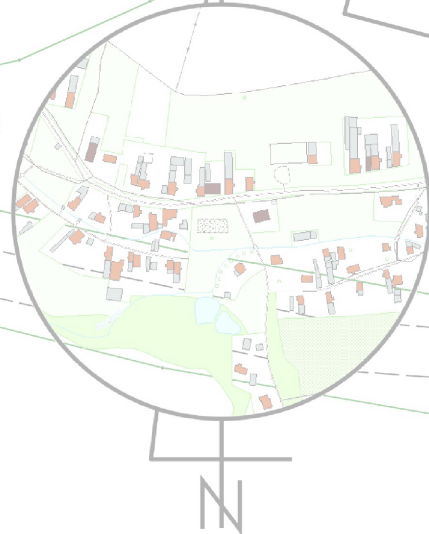
Jestem świadomy odpowiedzialności karnej za złożenie fałszywych oświadczeń.  
Oświadczam, że operat techniczny zawierający rezultaty prac geodezyjnych w  
wyniku których powstał niniejszy dokument uzyskał pozytywny wynik  
weryfikacji

Identyfikator zgłoszenia prac geodezyjnych	G.6640.199.2024
Organ służby geodezyjnej, który otrzymał zgłoszenie	Starosta Powiatu Głubczyckiego
Wykonawca prac geodezyjnych	Przedsiębiorstwo Usługowo-Handlowe „Boguniewicz” Usługi Geodezyjne i Kartograficzne 48-130 Kietrz, ul. Raciborska 25 regon 531610664; NIP 748-109-24-32
Nr oraz data sporządzenia dokumentu zawierającego wynik pozytywnej weryfikacji	G.6640.199.2024 z dnia 12-04-2024
Imię i nazwisko oraz nr uprawnień zawodowych kierownika prac	Adam Boguniewicz nr uprawnień 17468 w zakresie 1, 2

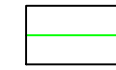
**Geodeta Uprawniony**  
mgr inż. Adam Boguniewicz  
nr uprawnień 17468

Przedsiębiorstwo Usługowo-Handlowe  
„Boguniewicz”  
Usługi geodezyjne i kartograficzne  
48-130 Kietrz, ul. Raciborska nr 25  
NIP 748-109-24-32 REGON 531610664  
TEL. 0771 809 49 80 KOM. 603 956 327

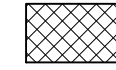
SZKIC ORIENTACYJNY 1:10000



## LEGENDA



- Granica działki nr 340



- Ruiny kościoła ewangelickiego objęte opracowaniem

JEDNOSTKA PROJEKTOWA	<b>HALIKOWSKI SP. Z O.O.</b> 48-100 Głubczyce ul. Parkowa 7C NIP: 7481583420 tel. 504 008 641	
ADRES INWESTYCJI	48-130 ROZUMICE, DZIAŁKA NR 340	
RODZAJ OBIEKTU BUDOWLANEGO	RUINY KOŚCIOŁA EWANGELICKIEGO	
INWESTOR	GMINA KIETRZ UL. 3 MAJA 1, 48-130 KIETRZ	
RODZAJ OPRACOWANIA	PROJEKT ARCHITEKTONICZNO-BUDOWLANY	
BRANŻA	ARCHITEKTONICZNA	
SPECJALNOŚĆ PROJEKTANTA	ARCHITEKTONICZNA	
NAZWA RYSUNKU	PLAN SYTUACYJNY	
SKALA RYSUNKU	NR RYSUNKU	DATA
1:500	AB - 1	26.03.2024 r.
ZESPÓŁ PROJEKTOWY	NR UPRAWNIENI	PODPIS
PROJEKTANT	mgr inż. arch. Ilona Kuszarecka-Barela	08/OPOKK/2019
OPRACOWAŁ	mgr inż. Szymon Grek	