


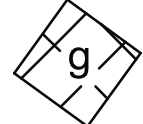
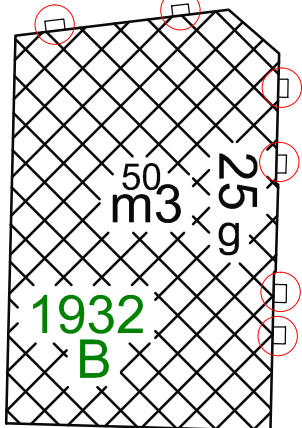
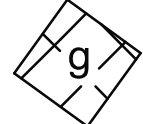


LEGENDA:

-  Powierzchnia utwardzenia działki kostką 8 cm
-  Leżący krawężnik
-  Granice nieruchomości
-  Istniejące budynki gospodarcze
-  Istniejący budynek mieszkalny wielorodzinny
-  miejsca zasypania okienek

Data i podpis		Autor opracowania mgr inż. Marceli Głogiewicz	
styczeń 2022		Nazwa opracowania Termomodernizacja, remont i budowa instalacji gaz. c. o. oraz zagospodarowanie terenu w bud. wielo.	
Format rysunku: A3	Numer rysunku: 1	Inwestor Gmina Kietrz ul. 3 Maja 1, 48-130 Kietrz	
Skala: 1 : 250	Adres inwestycji Kietrz, ul. Długa 25, dz. nr 1932		
Branża architektura	Tytuł rysunku: Szkiec utwardzeń		Strona

Podpis