



**Program Ochrony Środowiska
dla Gminy Kietrz
na lata 2021-2024
z perspektywą na lata 2025-2028**

Podstawa prawna

- ustawa z dnia 27 kwietnia 2001 roku „Prawo ochrony środowiska” (Dz.U. 2021 poz. 1973 tekst jedn.)

Dokumenty kierunkowe

- Polityka Ekologiczna Państwa 2030,
- Wytyczne Ministra Środowiska do opracowania wojewódzkich, powiatowych i gminnych programów ochrony środowiska

W wytycznych Ministra Środowiska określono następujące obszary interwencji:

- klimat i powietrze atmosferyczne,
- klimat akustyczny,
- pola elektromagnetyczne,
- zasoby i jakość wód,
- gospodarka wodno-ściekowa,
- zasoby geologiczne,
- gleby,
- gospodarka odpadami i zapobieganie powstawaniu odpadów,
- zasoby przyrodnicze,
- nadzwyczajne zagrożenia środowiska

Stan środowiska w Gminie Kietrz:

- opisany dla wszystkich komponentów środowiska,
- wykorzystane pomiary i dane:
 - GIOŚ,
 - Państwowy Instytut Geologiczny – Państwowy Instytut Badawczy
 - GDDKiA,
 - RDOŚ,
 - GUS,
 - dane UM w Kietrz

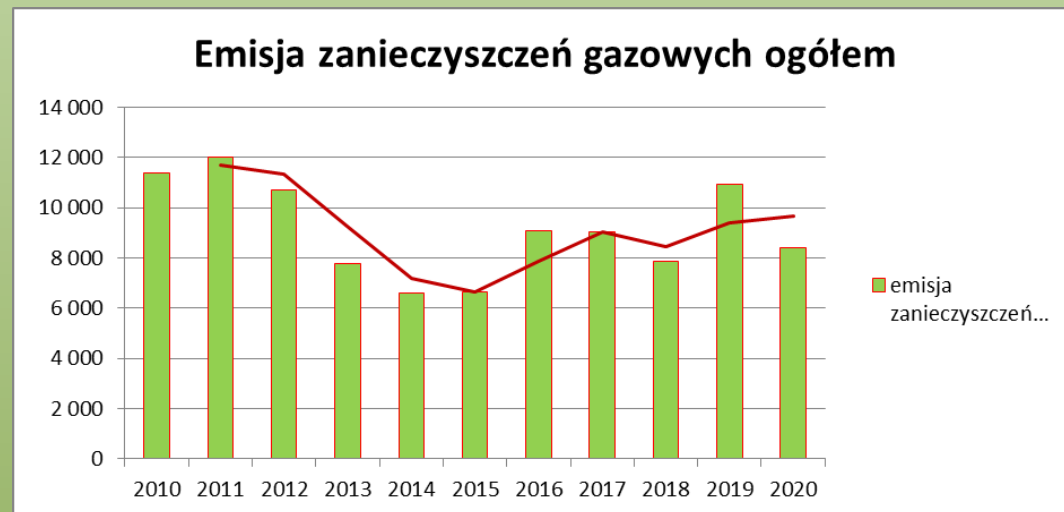
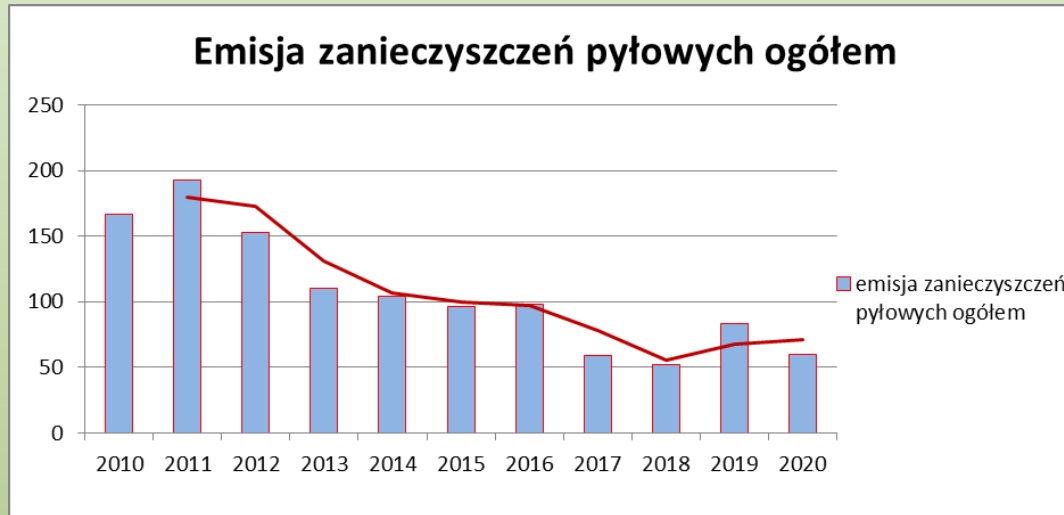
Powietrze atmosferyczne:

Klasyfikacja stref w 2020 roku:

Strefa	Ochrona zdrowia											
	SO ₂	NO ₂	C ₆ H ₆	CO	O ₃	PM10	Pb	As	Cd	Ni	B(a)P	PM2,5
Strefa opolska	A	A	A	A	A ¹	C	A	A	A	A	C	C ¹²

do przekroczeń wartości dopuszczalnych w strefie opolskiej dochodziło w 2020 roku dla pyłu zawieszzonego PM10, B(a)P oraz PM2,5

Powietrze atmosferyczne:



Klimat akustyczny - opracowania

Mapa akustyczna dróg krajowych na terenie województwa opolskiego (2018)

Program ochrony środowiska przed hałasem dla województwa opolskiego (2019):

- zaproponowano działania naprawcze, których realizacja powinna doprowadzić do poprawy klimatu akustycznego:
 - w ramach strategii krótkookresowej,
 - w ramach strategii długookresowej

Pola elektromagnetyczne:

W 2019 r. GIOŚ przeprowadzał pomiary natężenia promieniowania elektromagnetycznego na terenie Gminy Kietrz, ul. Głowackiego: 0,3 V/m.

Obecnie dopuszczalne poziomy pól elektromagnetycznych w środowisku określone zostały w Rozporządzeniu Ministra Zdrowia z dnia 17 grudnia 2019 roku w sprawie dopuszczalnych poziomów pól elektromagnetycznych w środowisku (Dz.U. 2019, poz. 2448).

W stosunku do poprzedniego rozporządzenia, zmiany dopuszczalnych parametrów dla pól o częstotliwościach od 2 GHz do 300 GHz wynoszą odpowiednio:

- a) dla składowej elektrycznej z 7 V/m na 61 V/m (wzrost niemal 9 razy),**
- b) dla gęstości mocy z 0,1 W/m² na 10 W/m² (100- krotny wzrost).**

Gospodarka odpadami:

Gmina	Rok	Masa zebranych odpadów komunalnych (ogółem) [Mg]	Masa odpadów komunalnych zebranych selektywnie [Mg]	Udział odpadów komunalnych zebranych selektywnie w ogólnej masie zebranych odpadów [%]
Kietrz	2017	4 550,74	1 054,08	23,16
	2018	5 234,20	1 650,29	31,53
	2019	4 537,51	2 078,90	45,81
	2020	4 533,05	2 244,42	49,51

***Cele i kierunki ochrony środowiska
określone w Programie:***

Cele i kierunki ochrony środowiska:

Ochrona klimatu i jakości powietrza:



Poprawa jakości powietrza na terenie gminy

Zagrożenia hałasem



Poprawa klimatu akustycznego na terenie gminy

Pola elektromagnetyczne



Utrzymanie PEM na obecnym poziomie

Cele i kierunki ochrony środowiska:

*Zasoby wód. Gospodarka
wodno-ściekowa:*



- *Poprawa stanu wód*

Zasoby geologiczne:



- *Ochrona i racjonalne gospodarowanie zasobami kopalin*


Gleby:



- *Ochrona i racjonalne wykorzystanie gleb.*

Cele i kierunki ochrony środowiska:

Gospodarka odpadami i zapobieganie powstawaniu odpadów:




- Usprawnianie systemu postępowania z odpadami, zapobieganie powstawaniu odpadów*

• Zasoby przyrodnicze



- Ochrona różnorodności przyrodniczej i krajobrazu*

• Nadzwyczajne zagrożenia środowiska:



- Zapobieganie wystąpieniu awarii oraz eliminacja i minimalizacja ew. skutków*

Plan operacyjny:

W planie operacyjnym realizacji przedsięwzięć do roku 2024 ujęte są zadania służące do realizacji celów priorytetowych oraz nakłady inwestycyjne i pozainwestycyjne w podziale na:

- przedsięwzięcia własne,
- przedsięwzięcia monitorowane:

Przedsięwzięcia własne w planie operacyjnym:

- termomodernizacje obiektów użyteczności publicznej,
- dofinansowania do zakupu i montażu instalacji grzewczych,
- przebudowy i modernizacje dróg na terenie gminy,
- rozbudowa sieci wodociągowej i kanalizacyjnej,
- dofinansowanie budowy przydomowych oczyszczalni ścieków

Opiniowanie Programu Ochrony Środowiska:

Organy opiniujące:

Program Ochrony Środowiska:

- Zarząd Powiatu Głubczyckiego,

Strategiczna ocena oddziaływania:

- Regionalny Dyrektor Ochrony Środowiska w Opolu,
- Państwowy Wojewódzki Inspektor Sanitarny w Opolu



**Raport z wykonania Programu
Ochrony Środowiska
dla Gminy Kietrz
za lata 2019-2020**

PODSTAWA PRAWNA

Zgodnie ustawą z dnia 27 kwietnia 2001 roku Prawo ochrony środowiska (Dz.U. 2021 poz. 1973 tekst jednolity) Burmistrz przedstawia Raport z realizacji Programu Ochrony Środowiska.

Zakres danych podstawowych do sporządzenia Raportu z wykonania Programu Ochrony Środowiska dla Gminy Kietrz:

- Program Ochrony Środowiska dla Gminy Kietrz na lata 2017-2020 z perspektywą na lata 2021-2024,
- sprawozdania opisowe z realizacji budżetu Gminy Kietrz,
- raporty i oceny stanu środowiska w województwie opolskim wykonywane przez GIOŚ,
- rejestr form ochrony przyrody publikowany przez Regionalną Dyрекcję Ochrony Środowiska w Opolu,
- informacje pozyskane z Urzędu Miejskiego w Kietrzu,
- informacje statystyczne GUS.

W ramach planu operacyjnego realizowano zadania w następujących grupach zadań:

- ochrony powietrza atmosferycznego,
- ochrony przed hałasem,
- ochrony wód powierzchniowych i podziemnych,
- ochrony przyrody i krajobrazu,
- ochrony powierzchni ziemi, gleb i zasobów kopalin,
- zarządzania środowiskiem,
- edukacji ekologicznej.

Monitoring skutków realizacji Programu:

- W Programie Ochrony Środowiska dla Gminy Kietrz zostały określone wskaźniki postępów i skutków realizacji programu.
- W tabeli określono zestaw wskaźników , obejmujących wszystkie obszary interwencji, w oparciu o dane:
 - GIOŚ,
 - GUS, Bank Danych Lokalnych,
 - rejestr form ochrony przyrody RDOŚ,
 - dane Urzędu Miejskiego w Kietrz

Wartości wskaźników monitorowania realizacji Programu Ochrony Środowiska dla Gminy Kietrz:

stan środowiska dla 27 wskaźników określony został jako
bez zmian w odniesieniu do 2019 r.,



*dla 7 wskaźników
zmiana na (+)*



*dla 3 wskaźników
zmiana na (-)*

Wartości mierników celów głównych w Programie Ochrony Środowiska dla Gminy Kietrz:

dla 6 mierników określony został jako bez zmian
w odniesieniu do 2019 r.,



*dla 2 mierników
zmiana na (+)*



*dla 1 miernika
odnotowano zmianę na (-)*

Podsumowanie:

- zrealizowane zostały (bądź są na bieżąco realizowane) najważniejsze zadania w zakresie:
 - gospodarki wodno-ściekowej, ochrony wód,
 - remontów i modernizacji dróg,
 - gospodarki odpadami komunalnymi ,
 - ochrony zasobów przyrodniczych;
- do najważniejszych zadań można zaliczyć:
 - modernizacje dróg,
 - ograniczanie niskiej emisji, wymiany kotłów
 - rozbudowę sieci wodociągowej i kanalizacyjnej,
 - działania w zakresie edukacji ekologicznej,
 - termomodernizacje obiektów;